

COMMUNE DE LA ROCHE-POSAY (86)

Gatineau








Moulin de la ROCHE-POSAY
Projet de rénovation de la centrale hydroélectrique



PLAN TOPOGRAPHIQUE
Planche 2 - Passe à poisson


LEGENDE

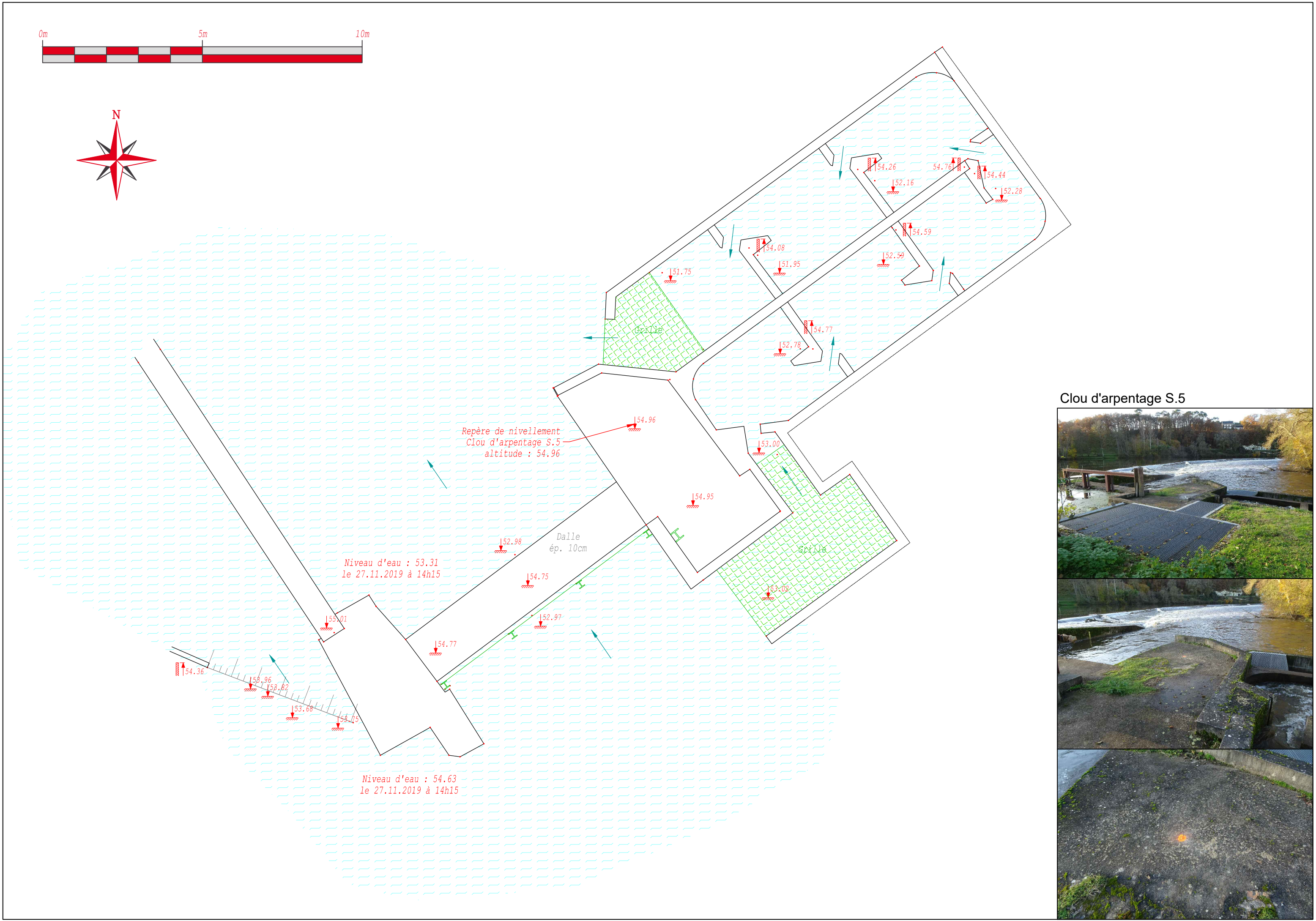
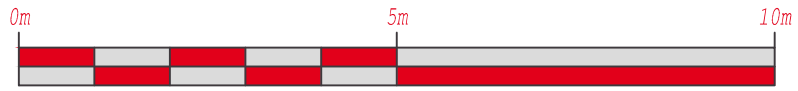
-  Rivière
-  Équipement
-  Sens du courant
-  Niveau sur sol/dalle
-  Niveau sur mur/muret

Les coordonnées sont rattachées au système RGF93, projection CC47.
Le nivellement est rattaché au système NGF-IGN 69 (repère de nivellement IGN n° D'.A.Q3-6).

Authentification du document

 **ÉCHELLE: 1/100**

 RÉFÉRENCE: 19.402
DATE: Novembre 2019



Clou d'arpentage S.5

